



Администрация Пермского муниципального округа Пермского края
Комитет имущественных отношений

РАСПОРЯЖЕНИЕ

21.09.2023

№ 2611

Об установлении публичного сервитута на часть земельного участка

В соответствии со ст. 23, гл. V.7 Земельного кодекса Российской Федерации, Федеральным законом от 25.10.2001 № 137-ФЗ «О введении в действие Земельного кодекса Российской Федерации», пп. 3.2.5 п. 3.2 разд. 3 Положения о комитете имущественных отношений администрации Пермского муниципального округа, утвержденного решением Думы Пермского муниципального округа Пермского края от 29.11.2022 № 48, на основании ходатайства публичного акционерного общества «Россети Урала» (ИНН 6671163413, ОГРН 1056604000970) (далее - ПАО «Россети Урала») от 22.08.2023 № 10498:

1. Установить в интересах ПАО «Россети Урала» публичный сервитут площадью 151 кв. м, на часть земельного участка:

- с кадастровым номером 59:32:3250001:12515 (151 кв. м), расположенного по адресу: Пермский край, Пермский район, Култаевское с/п, д. Аникино.

Цель: Подключение (технологического присоединения) к сетям инженерно-технического обеспечения: «Строительство ВЛ 0,4 кВ с установкой ПУ для электроснабжения деревни Аникино (4500080554)».

Срок: 49 лет.

2. Утвердить границы публичного сервитута земельных участков, указанных в п. 1 настоящего распоряжения, согласно прилагаемой схеме расположения границ публичного сервитута.

3. Срок, в течение которого использование указанных в п. 1 настоящего распоряжения земельных участков в соответствии с их разрешенным использованием будет невозможно или существенно затруднено в связи с осуществлением сервитута – 6 (шесть) месяцев.

4. Порядок установления зон с особыми условиями использования территорий и содержание ограничений прав на земельные участки в границах таких зон установлен Постановлением Правительства РФ от 24.02.2009 № 160 «О порядке установления охранных зон объектов электросетевого хозяйства и особых условий использования земельных участков, расположенных в границах таких зон».

5. Плата за публичный сервитут устанавливается в соответствии с Федеральным законом от 29.07.1998 № 135-ФЗ (ред. от 19.12.2022) «Об оценочной деятельности в Российской Федерации» и методическими рекомендациями, утверждёнными приказом Минэкономразвития России от 04.06.2019 № 321.

6. Комитету имущественных отношений администрации Пермского муниципального округа в течение 5 рабочих дней со дня подписания настоящего распоряжения:

6.1. направить настоящее распоряжение в Управление Федеральной службы государственной регистрации, кадастра и картографии по Пермскому краю;

6.2. направить настоящее распоряжение в ПАО «Россети Урал», а также сведения о лицах, являющихся правообладателями земельных участков, сведения о лицах, подавших заявления об учете их прав (обременений прав) на земельные участки, способах связи с ними, копии документов, подтверждающих права указанных лиц на земельные участки.

6.3. разместить настоящее распоряжение на официальном сайте Пермского муниципального округа в информационно-телекоммуникационной сети Интернет www.permraion.ru.

7. Настоящее распоряжение вступает в силу со дня его подписания.

8. Контроль исполнения распоряжения возложить на заместителя председателя комитета М.В. Королеву.

Председатель комитета








Е.А. Демидова

СХЕМА РАСПОЛОЖЕНИЯ ГРАНИЦ ПУБЛИЧНОГО СЕРВИТУТА

«Строительство ВЛ 0,4 кВ с установкой ПУ для электроснабжения деревни Аникино (4500080554)»



Условные обозначения:

| | |
|---|---|
| 59:32:3250001 | кадастровый номер квартала |
| 59:32:3250001:12515 | кадастровый номер земельного участка, учтенного в ГКН |
|  | границы земельного участка, учтенного в ГКН |
|  | границы публичного сервитута |
|  | границы кадастрового квартала |
|  | характерная точка границы |
|  | проектируемая линия ВЛ 0,4 кВ |

Приложение № 2
к распоряжению
комитета имущественных
отношений администрации
Пермского муниципального округа
от 21.09.2023 № 2611

| ОПИСАНИЕ МЕСТОПОЛОЖЕНИЯ ГРАНИЦ ПУБЛИЧНОГО СЕРВИТУТА «Строительство ВЛ 0,4 кВ с установкой ПУ для электроснабжения деревни Анкино (4500080554)» ПЕРМСКИЙ КРАЙ, ПЕРМСКИЙ МУНИЦИПАЛЬНЫЙ ОКРУГ (НАИМЕНОВАНИЕ ОБЪЕКТА) | | | | |
|--|---------------|------------|--|----------------------------------|
| Сведения о местоположении границ объекта | | | | |
| 1. Система координат <u>МСК-59, зона 2</u> | | | | |
| 2. Сведения о характерных точках границ объекта | | | | |
| Обозначение характерных точек границ | Координаты, м | | Метод определения координат и средняя квадратическая погрешность положения характерной точки (M _d), м | Описание закрепления точки |
| | X | Y | | |
| 1 | 2 | 3 | 4 | 5 |
| 1 | 505559.69 | 2211756.21 | Геодезический метод; M _d =0.1 | - |
| 2 | 505558.23 | 2211757.58 | Геодезический метод; M _d =0.1 | - |
| 3 | 505541.21 | 2211773.52 | Геодезический метод; M _d =0.1 | - |
| 4 | 505520.39 | 2211793.49 | Геодезический метод; M _d =0.1 | - |
| 5 | 505518.95 | 2211794.87 | Геодезический метод; M _d =0.1 | - |
| 6 | 505517.06 | 2211792.91 | Геодезический метод; M _d =0.1 | - |
| 7 | 505535.08 | 2211775.61 | Геодезический метод; M _d =0.1 | - |
| 8 | 505556.61 | 2211755.51 | Геодезический метод; M _d =0.1 | - |
| 9 | 505557.90 | 2211754.29 | Геодезический метод; M _d =0.1 | - |
| 1 | 505559.69 | 2211756.21 | Геодезический метод; M _d =0.1 | - |